



Randonnée

Le merveilleux cadre naturel qui vous attend au fil des circuits que nous vous proposons témoigne d'un relief rempli de contrastes entre mer et montagne.

VOIE VERTE DE LA MER

Difficulté : faible.

5,8 km.

153 m.

166 m.

Boucle.

OROPESA À VUE D'AGLE + ROUTE DE LA FLEUR D'ORANGER

Difficulté : moyenne - haute.

19 km.

573,7 m.

575 m.

Boucle.

CIRCUIT DE LA PROMENADE MARITIME

Difficulté : faible.

7,75 km.

16,8 m.

28,5 m.

Linéaire.

*Il est possible de prolonger le circuit à travers le Parc naturel de Prat-Cabanes Torreblanca (zone de grands marécages à haute valeur paysagère). Distance ajoutée : 2,5 km ou 6,5 km, sans dénivelé, boucle.

CIRCUIT DES FALAISES ET BELVÈDÈRE

Difficulté : moyenne.

7 km.

254 m.

249 m.

Boucle.






VTT

La Sierra d'Oropesa del Mar nous offre la possibilité de pédaler sur des pistes et des sentiers où les paysages de montagne sont la vie à l'état pur.


OROPESA À VUE D'AIGLE + JOVELLÚS- SENTIER DE CABANES + CHEMIN DE MIRAVET

Difficulté : moyenne.



OROPESA À VUE D'AIGLE + DESCENTE JOVELLÚS + VOIE VERTE DE LA MER

Moeilijkheidsgraad: laag.




Cyclisme en famille

Déplacez-vous dans Oropesa del Mar à vélo, découvrez ses paysages naturels, ses plages et ses environs, en parcourant les circuits que nous vous proposons.

OROPESA DEL MAR- TORRE LA SAL


Difficulté : facile.



*Il est possible de prolonger le circuit jusqu'à la Plage de Torre-nostra (par le chemin L'Atall). Distance ajoutée : 10,60 km, sans dénivelé, linéaire.

OROPESA DEL MAR- VOIE VERTE- BENICÀSSIM (VOIE CYCLABLE LE LONG DE LA CÔTE)- GRAO DE CASTELLÓN

Moeilijkheidsgraad: eenvoudig.




Cyclisme sur route

Le paradis pour les amateurs de cyclisme sur route : cols de montagne, climat idéal et villages où convergent culture, art et gastronomie !


OROPESA DEL MAR - TORRE LA SAL- ASCENSION AU COL DE CABANES (CV-146) - ARC ROMAIN (CV157)- VALL D'ALBA (CV159)- VILAFAMÉS (CV160)- POBLA TORNESA/BORRIOL/ CASTELLÓN/ BENICÀSSIM (SUR VOIE CYCLABLE) - OROPESA DEL MAR (PAR LA VOIE VERTE)

Difficulté : moyenne.



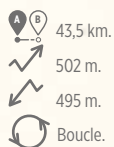
OROPESA DEL MAR- TORRE LA SAL-TORRENOSTRA- ALCOSSEBRE- CHAPELLE SANTA LLÚCIA

Difficulté : facile.
(ascension à la chapelle : difficile)

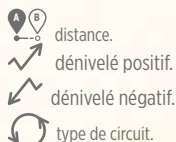


OROPESA DEL MAR (PAR LA VOIE VERTE)- BENICÀSSIM (VOIE CYCLABLE À CASTELLÓN)- CHAPELLE LA MAGDALENA - ASCENSION AU PARC NATUREL DU DÉSERT DE LAS PALMAS- DESCENTE PAR BENICÀSSIM- OROPESA DEL MAR (PAR LA VOIE VERTE)

Difficulté : moyenne.



LEGENDE



Plus d'information sur les circuits
+34 964 31 23 20
turismo@oropesadelmar.es